


HOLÝŠOV
KÚ Holýšov




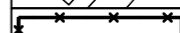















HONEZOVICE
KÚ Honezovice





KÚ Mířovice

VES TOUŠKOV
KÚ Touškov

HRADEC
KÚ Hradec
u Stoda



-  HRANICE OBCE – LISOV
-  – REŠENÉ ÚZEMÍ
-  – KATASTRÁLNÍ ÚZEMÍ
-  HRANICE VLASTNICKÁ, UŽIVACÍ, DRUHU POZEMKU
-  ZASTAVĚNÉ ÚZEMÍ – HRANICE
-  – ZASTAVĚNÝCH PLOCH
-  – ZASTAVITELNÝCH PLOCH
-  PLOCHY ZASTAVĚNÉ
-  PLOCHY ZASTAVITELNÉ – ROZVOJOVÉ
-  – PŘESTAVBOVÉ
-  PLOCHY ÚZEMNÍ REZERVY
-  PLOCHY NEZASTAVITELNÉ
-  – SMÍŠENÉ / – SMÍŠENÉ KRAJINNE
-  PLOCHY VEŘEJNÝCH PROSTRANSTVÍ
-  – ZELENĚ VEŘEJNÁ A URBANISTICKÁ
-  PLOCHY OBČANSKÉHO VYBAVENÍ
-  – VEŘEJNÉ PROSPĚŠNÉHO
-  DOPRAVNÍ INFRASTRUKTURA
-  – HLAVNÍ KOMUNIKAČNÍ SÍŤ

-  
-  PLOCHY S PROVĚŘENÍM ZMĚN JEJICH VYUŽITÍ – ÚZEMNÍ STUDIJ – REGULÁČNÍM PLÁNEM
-  KORIDORY OCHRANNÝCH A BESPEČNOSTNÍCH PÁSEM

DOKUMENTACE KE SPOLEČNÉMU JEDNÁNÍ

| | |
|---------|--------|
| + | + |
| RAZÍTKO | PODPIS |

| OBEC LISOV | | ÚZEMNÍ PLÁN | |
|---------------------------|----------------------------|---------------------------------------|--|
| KRAJ PLZEŇSKÝ | POŘIZOVATEL OBEC LISOV | ZPRACOVATEL A.F.I. ATELIER | PROJEKTANT ING.ARCH.J.ICHA |
| ÚORP MÚ STOD | ÚPO, STAV. ÚŘAD MÚ STOD | ZELEZNIČNÍ 28 326 00 PLZEŇ | DATUM 06/2012 |
| ZÁKLADNÍ ČLENĚNÍ ÚZEMÍ | | ŘEŠENÉ ÚZEMÍ SPRÁVNÍ ÚZEMÍ OBCE | M. 1:5000 F:2A3 PŘÍLOHA – OZN. A.1.0 |